

«УТВЕРЖДАЮ»

Должность Председатель комитета по природным
ресурсам Ленинградской области

Ф.И.О. П.А. Немчинов

Дата 14 .12.2018

АКТ

лесопатологического обследования № 5К-28и-18/47

лесных насаждений Приозерского лесничества

Ленинградская область
(субъект Российской Федерации)

Способ лесопатологического обследования:

1. Визуальный ☐
2. Инструментальный ☒

Место проведения

Участковое лесничество	Урочище (дача)	Квартал (квартала)	Выдел (выдела)	Площадь, га
Ларионовское	-	92	29	3,6

Лесопатологическое обследование проведено на общей площади 3,6 га.

2. Инструментальное обследование лесного участка.

2.1 Фактическая таксационная характеристика лесного насаждения

Квартал 92 Выдел 29 соответствует (не соответствует)

Причины повреждения:

Ветровал, бурелом

Заселено (отработано) стволовыми вредителями:

Квартал	Выдел	Вид вредителя	Порода	Встречаемость (% заселенных/отработанных деревьев)	Степень заселения лесного насаждения (слабая, средняя, сильная)
---------	-------	---------------	--------	--	--

Повреждено огнем:

Квартал	Выдел	Вид пожара	Порода	Состояние корневых лап		Состояние корневых лап		Подсушивание луба	
				Процент поврежденных огнём корней	Процент деревьев с данным повреждением	Ожог корневой шейки по окружности (1/4; 2/4; 3/4; более 3/4)	Процент деревьев с данным повреждением	По окружности (1/4; 2/4; 3/4; более 3/4)	Процент деревьев с данным повреждением
1			2	3	4	5	6	7	8
На обследованных участках не выявлено									

Поражено болезнями:

Квартал	Выдел	Вид болезни	Порода	Встречаемость поврежденных деревьев	Степень поражения лесного насаждения (слабая, средняя, сильная)
На обследованных участках не выявлено					

1.3 Подлежит выборке:

Квартал	Выдел	% деревьев, подлежащих рубке									
		% выборки	ослабленные	в том числе:							
				сильно ослабленные	усыхающие	Свежий сухостой	старый сухостой	свежий ветровал	старый ветровал	свежий бурелом	старый бурелом
92	29	7	0	0	0	0	2	0	3	0	2

1.4 Полнота насаждений после уборки деревьев, подлежащих рубке, составит:

Квартал	Выдел	Полнота насаждений после уборки деревьев, подлежащих рубке	Критическая полнота для данной категории насаждений
92	29	0,47	Не лимитируется

Заключение :

С целью предотвращения негативных процессов или снижения ущерба от их воздействия назначено:

Участковое лесничество	Урочище (дача)	Квартал	Выдел	Площадь выдела, га	Вид мероприятия	Площадь мероприятия, га	Порода	Запас на выдел, куб. м	Крайние сроки проведения
1	2	3	4	5	6	7	8	9	10
Ларионовское	-	92	29	3,6	СРВ	3,6	С	57	3кв.2019г.

Ведомости перечета деревьев, назначенных в рубку, и абрисы лесных участков прилагаются (приложение 2 и 3 к Акту).

Меры по обеспечению возобновления:

Квартал 92 Выдел 29 - Не требуется

Мероприятия, необходимые для предупреждения повреждения или поражения смежных насаждений:

Своевременная очистка лесосек от порубочных остатков, вывозка заготовленной древесины с делянок и лесных складов до начала активности энтомовредителей, лесопатологический мониторинг.

Сведения для расчёта степени повреждения:

год образования старого сухостоя 2011-2014 ;

основная причина повреждения древесины Ветровал, бурелом

Утрата ликвидности древесины влествии естественных процессов.


Дата проведения обследований Октябрь 2018г.

Исполнитель работ по проведению лесопатологического обследования:

Инженер-лесопатолог Филиала ФБУ "Рослесозащита "Центр защиты леса Ленинградской области"

ФИО Беляев Д.Ю.

Подпись



Ведомость лесных участков с выявленными несоответствиями таксационным описаниям

Источники данных	1	2	3	4	5	6	7	8	9	Таксационная характеристика										Заложено пробных площадей	
		Год проведения лесосурействва	Номер квартала	Номер выдела	Площадь выдела, га	Целевое назначения лесов	Категория защитных лесов	Номер лесопатологического выдела	Площадь лесопатологического выдела, га	состав	11	12	13	14	15	16	17	18	19	20	21
											состав	возраст, лет	средняя высота, м	средний диаметр, см	тип леса	тип условий	полнота	бонитет	запас, куб. м/га	количество, шт.	общая площадь, га

ТО - таксационные описания
Ф - фактическая характеристика лесного насаждения
Полнота 0* - погибший древостой, еденичные жизнеспособные деревья
Исполнитель работ по проведению лесопатологического обследования:

подпись

ФИО Беляев Д.Ю.


Ведомость перечета деревьев назначенных в рубку

Временная пробная площадь № 1

Субъект Российской Федерации Ленинградская область
Лесничество (лесопарк) Приозерское, Ларионовское Квартал 92 Выдел 29
Площадь 3,6 га, .
Номер очага вредных организмов . Размер пробной площади 3,6 га. (сплошной пересчет)
Таксационная характеристика :
тип леса ЧС ; состав 9С1Б ; возраст 110 ; бонитет 2 ;
полнота 0,5 ; запас на га 227 ; возобновление Не требуется
Время и причина ослабления лесного насаждения :
Ветровал, бурелом 2011 г.

Тип очага вредных организмов : (хронический, эпизодический, отсутствует)
Фаза развития очага : (отсутствует, нарастания численности, собственно вспышка, кризис)

Состояние лесного насаждения, намечаемые мероприятия :
Насаждение с нарушенной устойчивостью, проектируемое мероприятие - Выборочная рубка санитарная
СКС 1,28

Исполнитель работ по проведению лесопатологического обследования :
ФИО Беляев Д.Ю. Подпись 
Дата составления документа "15" "11" 2018г. Телефон 8-(812) 552 73 55

Ведомость перече́та дере́вьев (методом сплошного перече́та дере́вьев) оборотная сторона

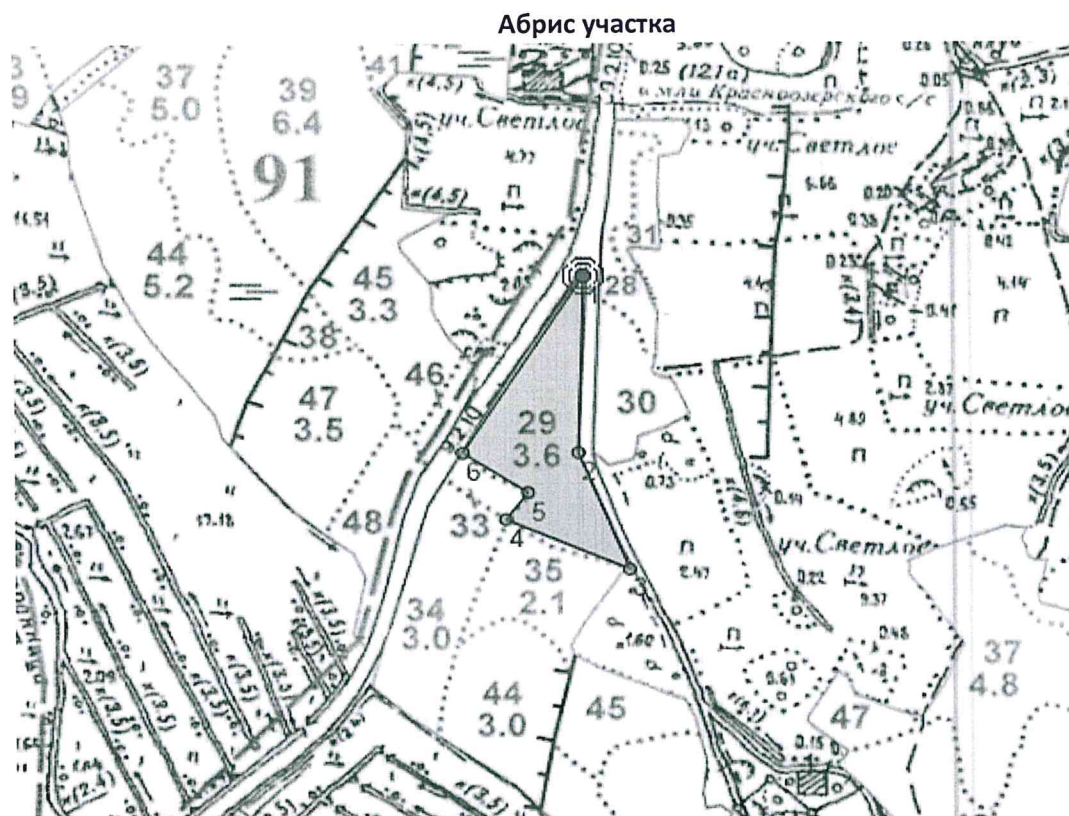
Порода: С

Ступени толщины, см	Количество деревьев по категориям состояния, шт.																Всего деревьев по ступеням толщины	
	I	II	III	IV		V		VI			ветровал, бурелом			аварийные деревья			шт.	в том числе подлежат рубке, %
				НЗ	З	НЗ	З	НЗ	З	О	НЗ	З	О	НЗ	З	О		
1	2	3	4	5	6	7	8	9	10	11	12	13	14	15	16	17	18	19
8	0	0	0		0		0			0			0				0	0
12	0	0	0		0		0			0			0				0	0
16	33	0	0		0		0			1			1				35	6
20	59	0	0		0		0			1			3				63	6
24	93	0	0		0		0			2			4				99	6
28	133	0	0		0		0			3			5				141	6
32	141	0	0		0		0			3			7				151	7
36	106	0	0		0		0			2			9				117	9
40	75	0	0		0		0			2			3				80	6
44	33	0	0		0		0			1			3				37	11
48	18	0	0		0		0			0			1				19	5
52	5	0	0		0		0			0			0				5	0
Итого,шт	696	0	0		0		0			15			36				747	51
Итого шт, %	93	0	0		0		0			2			5					7
Итого,м.куб	682	0	0		0		0			14			41					55
Итого, %	93	0	0		0		0			2			5					7

Порода: Б

Ступени толщины, см	Количество деревьев по категориям состояния, шт.																Всего деревьев по ступеням толщины	
	I	II	III	IV		V		VI			ветровал, бурелом			аварийные деревья			шт.	в том числе подлежат рубке, %
				НЗ	З	НЗ	З	НЗ	З	О	НЗ	З	О	НЗ	З	О		
1	2	3	4	5	6	7	8	9	10	11	12	13	14	15	16	17	18	19
8	0	0	0		0		0			0			0				0	0
12	9	0	0		0		0			0			0				9	0
16	13	0	0		0		0			0			0				13	0
20	25	0	0		0		0			0			1				26	4
24	31	0	0		0		0			0			1				32	3
28	27	0	0		0		0			0			1				28	4
32	16	0	0		0		0			0			1				17	6
36	8	0	0		0		0			0			0				8	0
40	4	0	0		0		0			0			0				4	0
44	2	0	0		0		0			0			0				2	0
48	0	0	0		0		0			0			0				0	0
52	0	0	0		0		0			0			0				0	0
Итого,шт	135	0	0		0		0			0			4				139	4
Итого шт, %	97	0	0		0		0			0			3					3
Итого,м.куб	78	0	0		0		0			0			2					2
Итого, %	97	0	0		0		0			0			3					3

Примечание: НЗ - незаселенное, З - заселенное, О - отработанное вредителями.



Номера точек	Координаты		Румбы линий		Длина, м
1 - 2	60.540614	29.775608	ЮЗ	2°	252
2 - 3	60.53835165	29.77546718	ЮВ	21°	179
3 - 4	60.5368511	29.77664067	СЗ	65°	172
4 - 5	60.53749749	29.77377735	СВ	36°	48
5 - 6	60.53784377	29.77429369	СЗ	55°	100
6 - 1	60.53835165	29.77279162	СВ	31°	295

Условные обозначения



Выборочная рубка санитарная

Исполнитель работ по проведению лесопатологического обследования:

ФИО Беляев Д.Ю.Подпись 

Дата составления документа

"15" "11"

2018г. Телефон 8 (812) 552 73 55